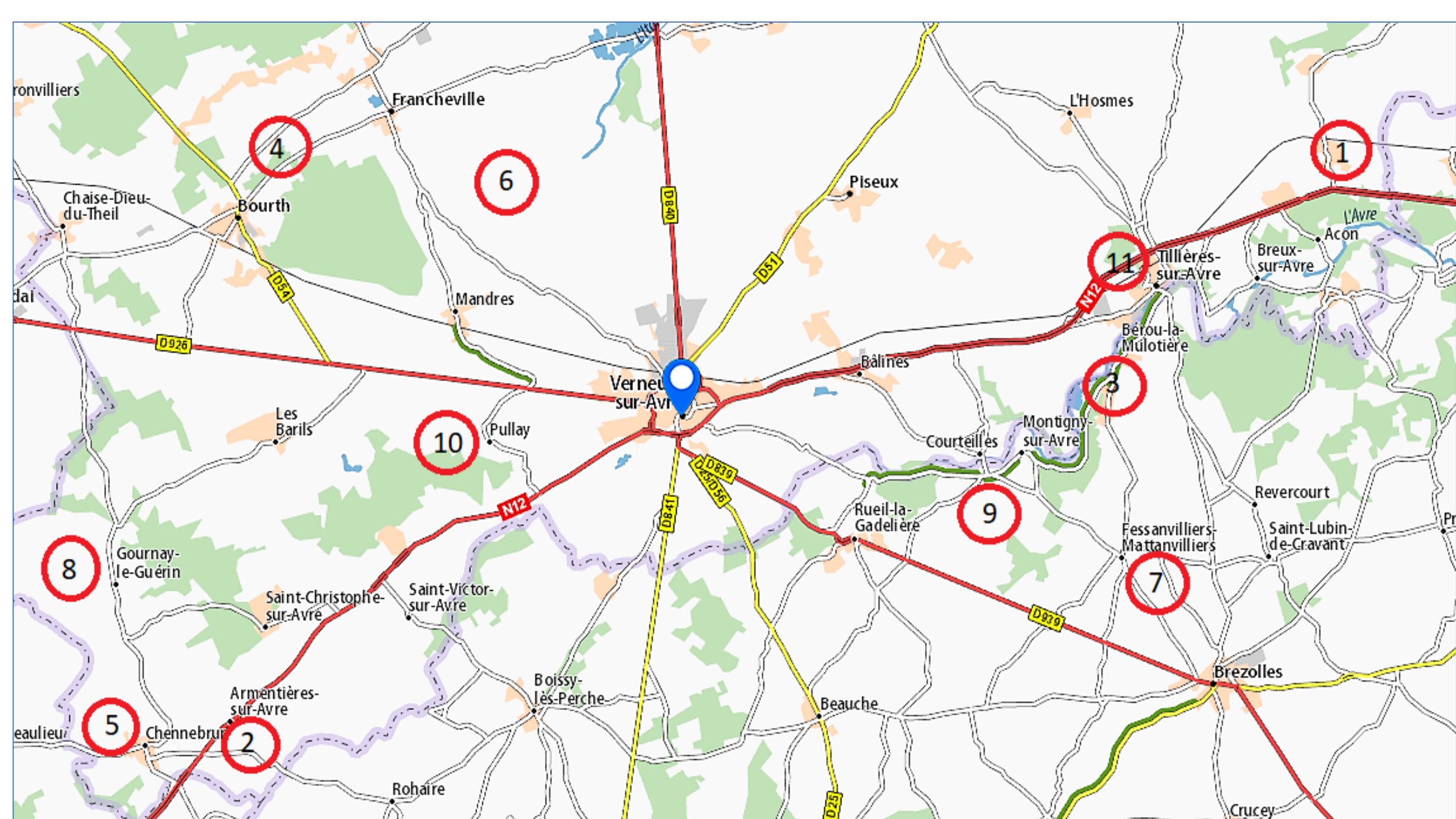


Les Amis des
Monuments et Sites
de l'Eure présentent :

Confluence 2018

*Vallées d'Avre et d'Iton,
autour de Verneuil*



1 - ACON

par RN 12

Le mesnil d'Acon

48°46'42.1'' N

1°06'14.1'' E

- Eolienne de Bollée,
construite en 1882
- Le bâtiment à son pied
contient le réservoir d'eau ainsi
que le système de pompage.



ACON

Eolienne de Bollée
Système de pompage






2 - ARMENTIERES-SUR-AVRE

Eglise Saint-Martin (ici avant travaux)

Sur RN 12
Sortie village vers Alençon
48°41'02.0" N
0°48'23.8" E

ARMENTIERES,
Une campagne de
restauration est menée
depuis 2 ans. Le clocher a
été totalement refait et
couvert d'essentes de bois
comme à l'origine, et
remonté le 3 juin 2016. Le
mur pignon a été renforcé.



3 – BEROU-LA-
MULOTIERE
Eglise Saint-
Sulpice
Rue de l'Avre
48°44'45.3''N
– 1°02'54.6''E



Peintures de la chapelle seigneuriale



4 - BOURTH

LE BECQUET

XII^o siècle

Sortir de Bourth par

Route de Breteuil (D 55)

48°47'01.6" N

0°49'08.5" E





Centre village

48°40'48.0" N

0°47'00.0" E

5 - CHENNEBRUN
Le château

CHENNEBRUN,
le vieux
château





CINTRAY - La Motte

D56, Beaumarchais, La Motte

48°46'09.4" N

0°53'38.9" E

CINTRAY
La Motte
La chapelle



7- FESSANVILLIERS-MATTANVILLIERS (28)


Eglise Saint-Sulpice

Centre village

48°42'42.6" - 1°02'54.0" E



FESSANVILLIERS
Eglise Saint-
Sulpice



8 - GOURNAY-LE-
GUERIN
Eglise St Gilles de
Petiteville

Ancienne église
paroissiale devenue
église privée

route D 21
48°43'34.4" N
0°46'33.5" E





GOURNAY-LE- GUERIN

Eglise St Gilles de Petiteville

9 - MONTIGNY-SUR-AVRE

Manoir de Montuel

Rue de l'Avre (dir. Rueil)

48°43'30.5"N - 0°59'00.0"E



MONTIGNY Manoir de Montuel





10 - PULLAY
Eglise St Gervais - St Protais

Centre village
48°43'53.6"N
0°52'35.9"E

PULLAY
Plafond
Renaissance



11 - TILLIERES

Le château

Haut village
48°45'30.0''N
1°03'13.4'' E

